



Helsinki

# Sissin matkassa Herppipolulla


Lisämateriaali lasten kanssa  
Herppipolulla retkeileville  
Helsingin Uutelassa

## Sissin matkassa Herppipolulla

**Sissin matkassa Herppipolulla -lisämateriaali on suunniteltu Herppipolkua kiertävien lapsiryhmien ja perheiden käyttöön.** Herppipolku sijaitsee Helsingin Uutelassa. Materiaali tutustuttaa lapset herppeihin ikätasoa vastaavalla tavalla ja leikkien kautta. Voit hyödyntää materiaalia suoraan tai soveltaen ryhmän tarpeiden mukaan.

**HERPPIPOLKU on Helsingin Uutelassa sijaitseva luontopolku. Se kertoo Uutelan käärmeistä, liskoista ja sammakoista valokuvin ja tekstein.**

**Kulje pitkin Herppipolkua, skanna QR-koodit ja lue Sissi sisiliskon viestit.**



### Näin homma toimii

#### Ennen retkeä:

- Tutustu *Sissin matkassa Herppipolulla* -materiaaliin ja ohjeisiin.
- Viritä kännykkäsi qr-koodiskanneri käyttövalmiuteen tai tulosta rastikortit.
- Voit valmistautua lasten kanssa retkeen lisäleikkien avulla. Löydät niitä kohdasta: Lisää liskomaisia leikkejä ja tehtäviä.
- Tutustu Herppipolkuun [hel.fi/uutela](http://hel.fi/uutela) > Reitit ja luontopolut > Herppipolku.


#### Retkellä:

- Kulje Herppipolun reittiä. Aloita opastaulusta 1 ja jatka numerojärjestyksessä. Kartta ja vihreät käpymerkit ohjaavat oikeaan suuntaan.
- Pysähdy Herppipolun opastaulujen luona. Skanna taulujen tolpiasta Sissin QR-koodit ja lue sisällöt lapsille kännykstä. Voit myös käyttää etukäteen tulostettuja rastikortteja.
- Materiaali sisältää lisäksi valinnaisia leikkejä reitin alkuun tai loppuun.

#### Retken jälkeen:

- Herppejä ja retkeä voi muistella Sissin värityskuvan parissa.

**HERPPI on yhteisnimitys käärmeille, liskoille, kilpikonnille ja sammakkoeläimille. Näitä tutkii herpetologi.**



Tämä ympäristökasvatusmateriaali on tehty yhteistyössä Suomen ympäristöopisto Syklin kanssa. Tekstit Hannamari Nylander ja asiantuntijatyöryhmä, toimitus Mosatonttu Oy, Karttapohja WSP. Graafinen ilme ja piirroksot Vappu Ormio. KYMP/YMPA 2026.

## Retkiohjeita

### Ajankohta

Paras aika vuodesta herppien näkemiseen on huhti-toukokuu. Herpit ovat arkoja eläimiä, joita ei joka retkellä näe, talvisin ei lainkaan. Herppipolun opastauluista voit katsoa hienoja valokuvia Uutelan herpeistä ympäri vuoden.

### Varusteet

Pukeudu säänmukaisiin vaatteisiin. Mikäli kyy sattuisi yllättäen polulle, antavat saappaat parhaimman suojan. Muista retkievää! Pakkaa eväät kestorasioihin, niin vältät retkiroskan jo etukäteen. Uutelan kodan vieressä on eväspöytiä ja esteetön Helsinki-huussi kuivakäymälä. Kerää roskat ja vie ne mennessäsi.

### Kyykäärmeet

Kyy on ainutlaatuinen ja arvokas eläin, eikä sitä tarvitse pelätä. Kynn purema on kuitenkin vaarallinen varsinkin lapsille, allergisille ja lemmikkieläimille. Mikäli kyy puree, soita 112, ole rauhallinen, vältä puremakohdan liikuttamista ja noudata saamiasi ohjeita. Polulla pysyminen vähentää puremariskiä.

### Uutelan kota

Helsingiläiset päiväkotiryhmät voivat varata Uutelan kodan ryhmänsä käyttöön. Ohjeet löytyvät Helsingin kaupungin Intrasivuilta. Omatoimiretkeilijät voivat piipahtaa kodalla silloin kun vapaaehtoiset kotakummit pitävät kotaa auki (usein sunnuntaisin). Löydät kodan aukiolotiedotteet Facebookista sivulta ”Uutelan kota”.



## Sijainti ja reitti

### Sijainti

Sissin matkassa Herppipolulla kulkee Herppipolun reittiä. Herppipolku sijaitsee Uutelan ulkoilualueella noin 3 kilometrin päässä Vuosaaren metroasemalta osoitteessa Särkkäniemi, 00990 Helsinki.

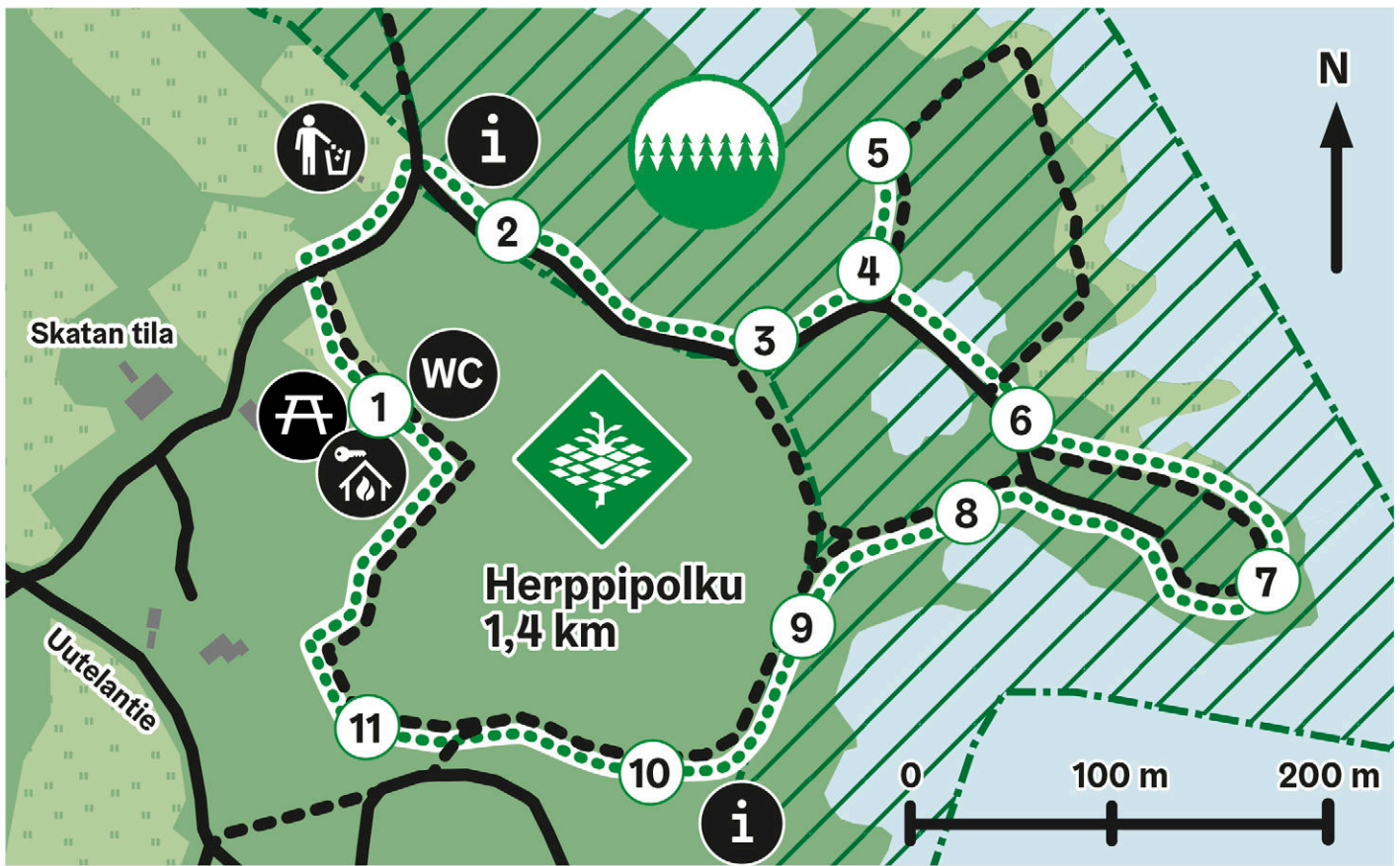
Lisätietoa sijainnista ja saapuminen Uutelaan: [hel.fi/uutela](http://hel.fi/uutela).

### Reitti

- Herppipolun pituus on 1,4 km.
- Avoinna ympäri vuoden, ei talvikunnossapitoa.
- Varaa aikaa polulle noin kaksi tuntia, mikäli kierrätte kaikki rastit.
- Herppipolku alkaa ja loppuu Uutelan kodan viereen.
- Herppipolun varrella on 11 opastaulua. Taulut ovat kolmikielisiä (suomi, ruotsi, englanti) ja niissä on paljon valokuvia. Opastaulujen tolmissa on qr-koodit, joista pääsee lukemaan *Sissin matkassa Herppipolulla* -lisämateriaalin sisällöt.
- Reitti on merkitty vihreillä käpymerkeillä. Reitin varrella on suuntaviittoja kaikissa risteyskohdissa.
- Luontopolku on koko matkalta kova mutta osittain kuoppainen ja sisältää pitkospuita.
- Kodan läheisyydessä on penkkejä ja pöytiä tauon pitämistä varten. Penkit on mitoitettu aikuisille.
- Uutelan kodan läheisyydessä on esteetön kuivakäymälä (Helsinki-huussi).
- Lisätietoa Herppipolusta ja tarkemmat esteettömyystiedot: [hel.fi/uutela](http://hel.fi/uutela) > Reitit ja luontopolut > Herppipolku

Herppipolun opastaulujen tolmissa on qr-koodit, joista pääsee lukemaan *Sissin matkassa Herppipolulla* -lisämateriaalin sisällöt.

## Herppipolun kartta



- 1 Tervetuloa sammakoiden ja käärmeiden Uutelaan!
- 2 Kyy
- 3 Arka kyy puolustautuu
- 4 Sammakot
- 5 Sisilisko
- 6 Rupikonna
- 7 Rantakäärme
- 8 Vesilisko
- 9 Nahan vaihto
- 10 Vaskitsa
- 11 Uutelan herpit

- Polku tai pitkospuut
- Tie tai ulkoilutie
- Metsäinen alue
- Avoin alue: laidun, niitty, kenttä tai viljelypalsta
- Vesialue
- Rakennuksia
- Luonnonsuojelualueen karttaopaste
- Eväspöydät
- Helsinki-huussi
- Kota
- Roska-astia